

# LUPAPISTE

Ohjeistus Hyvinkään yleisten alueiden lupien  
hakumenettelystä sähköisessä asiointissa

Yleiset alueet

Ohjeet luvan hakemiseen katu- tai yleisellä alueelle  
tulevaan myyntipaikkaan





HYVINKÄÄ

## MYyntIPAIKKALUVAT

- Kaupungin katu- tai viheralueilla tapahtuvalle myyntitoiminnalle on aina haettava lupa
- Tämä koskee muun muassa seuraavia:
  - grillivaunut ja liikkuvat myyntiautot/kioskit
  - jäätelönmyynti
  - markkina- ja toripaikat
  - terassipaikat
  - joulukuusien myyntipaikat
  - vapputavaroiden myyntipaikat
- Tiedustelut ja neuvontapyynnot myyntipaikkojen luvista [Lupapiste.fi-palvelun](https://www.hyvinkaa.fi/lupapiste) kautta pois lukien markkina- ja toripaikat (tiedustelut [tekniikka@hyvinkaa.fi](mailto:tekniikka@hyvinkaa.fi))



HYVINKÄÄ

# LUVAN HAKEMINEN

- Käy tekemässä itsellesi tai yrityksellesi tunnus ja salasana:
- Rekisteröidy käyttäjäksi.
  - Koska Lupapisteessä käsitellään luottamuksellisia ja luvanvaraisia tietoja, Lupapisteen käyttäjien henkilöllisyys täytyy varmistaa verkkopankkitunnusten tai mobiilivarmenteen avulla.
  - Yrityksen verkkopankkitunnuksella tai mobiilivarmenteella rekisteröityminen ei onnistu, joten käytä henkilökohtaisia tunnuksiasi
- Jatkossa pääset kirjautumaan palveluun antamallasi sähköpostiosoitteella ja valitsemallasi salasanalla.

**Saanko luvan?**

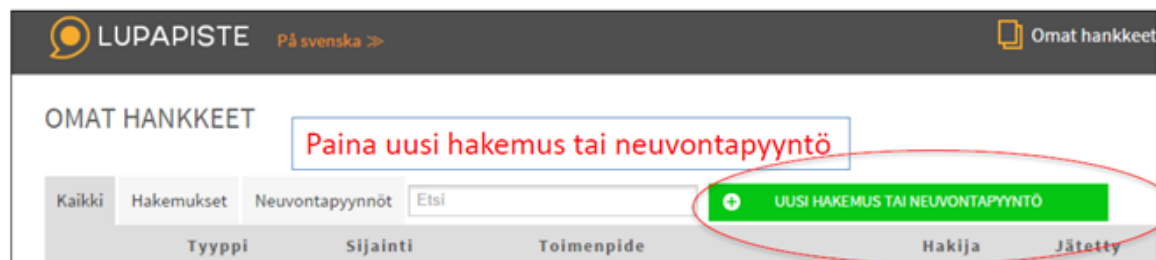
Lupapiste on maailman paras sähköinen asiointipalvelu rakennetun ympäristön lupien hakemiseen, ja palveluun on rekisteröitynyt yli 100 000 käyttäjää.  
Lupapiste-palvelun kautta voi hakea lupia jo yli 60 %:ssa Suomen kunnista.

Sähköposti  Salasana

Muista sähköpostiosoitteeni

# LUVAN HAKEMINEN

1



LUPAPISTE Pää svenska > Omat hankkeet

OMAT HANKKEET

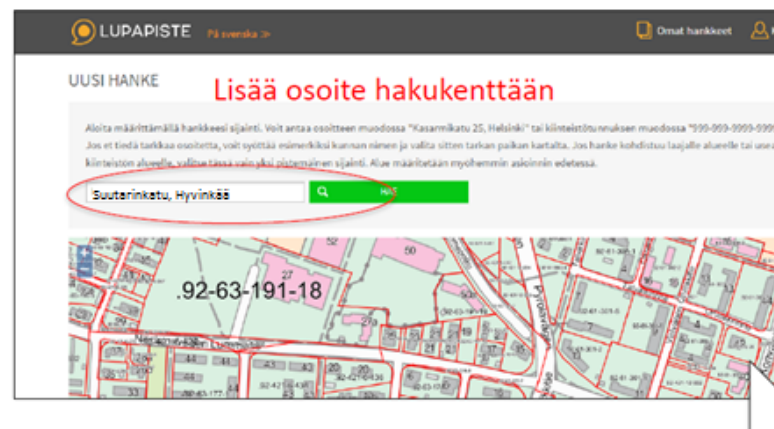
Paina uusi hakemus tai neuvontapyyntö

Kaikki Hakemukset Neuvontapyyntöt Etsi

UUSI HAKEMUS TAI NEUVONTAPYYNTÖ

Tyyppi Sijainti Toimenpide Hakija Jätetty

2



LUPAPISTE Pää svenska > Omat hankkeet Ko

UUSI HANKE

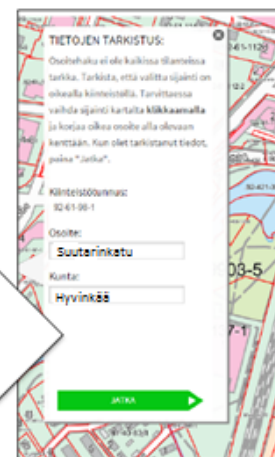
Lisää osoite hakukenttään

Aloita määrittämällä hankkeesi sijainti. Voit antaa osoitteen muodossa "Kasarmikatu 25, Helsinki" tai kiinteistönnummun muodossa "000-000-0000-0000". Jos et tiedä tarkkaa osoitetta, voit syöttää esimerkiksi kunnan nimen ja valita sitten tarkan paikan kartalta. Jos hanke kohdistuu laajalle alueelle tai useaan kiinteistön alueelle, valitse useita vaihtoehtoisia sijaintia. Alue määritetään myöhemmin asiointin edetessä.

Suuterinkatu, Hyvinkää

3

Tarkista osoitetieto avautuvasta ikkunasta  
Valitse Jatka



TIETOJEN TARKISTUS:

Osoitehaku ei ole kaikissa tilanteissa tarkka. Tarkista, että valittu sijainti on oikealla kiinteistöllä. Tarvittaessa vaihda sijainti kartalla klikkaamalla ja korjaa oikea osoite alla olevaan kenttään. Kun olet tarkistanut tiedot, paina "Jatka".

Kiinteistönummus: 02 61 98-1

Osoite: Suuterinkatu

Kunta: Hyvinkää

JATKA

# MILLAISTA HANKETTA OLET HAKEMASSA?

Määritä oheisten kysymysten avulla, millaisesta hankkeesta on kyse. Annettujen lisätietojen avulla palvelu kertoo onko

## 4 Yleiset alueet

toimenpiteen valmistamiseksi tekemään joko lupahakemuksen tai kysymään viranomaiselta neuvoa.

**?** Valitse toimenpide:

Rakentaminen, purkaminen tai maisemaan vaikuttava toimenpide	▶
Poikkeamisen hakeminen (poikkeamispäätös ja suunnittelutarveratkaisu)	▶
Ympäristöön vaikuttava toiminta	▶
<b>Yleiset alueet (Sijoittamissopimus, katulupa, alueiden käyttö)</b>	<b>▶</b>
Maanmittaustoimitukset	▶
Kaavan tai kaavamutosten hakeminen	▶

◀ Takaisin      ▶ Alkuun

## 5 Yleisten alueiden tai muiden kunnan omistamien alueiden käyttö

**Yleiset alueet (Sijoittamissopimus, katulupa, alueiden käyttö)**

Rakenteiden sijoittaminen yleiselle alueelle (Sijoittamissopimus)	>
Työskentely yleisellä alueella (Katulupa)	>
<b>Yleisten alueiden tai muiden kunnan omistamien alueiden käyttö (tapahtumat, mainokset, yms.)</b>	<b>&gt;</b>
Jatkoajan hakeminen	>



HYVINKÄÄ

6

## Myyntipaikkaluvat

Yleiset alueet (Sijoittamissopimus, katulupa, alueiden käyttö) / Yleisten alueiden tai muiden kunnan omistamien alueiden käyttö (tapahtumat, mainokset, yms.)

Tapahtuman järjestäminen



Harrastustoiminnan järjestäminen



Mainoslaitteiden ja opasteviittojen sijoittaminen



Metsästäminen



Vesistöluvut



Terassin sijoittaminen



Kioskin sijoittaminen



Muu käyttölupa





HYVINKÄÄ

## 7 Tee hakemus

Yleiset alueet (Sijoittamissopimus, katulupa, alueiden käyttö) / Yleisten alueiden tai muiden kunnan omistamien alueiden käyttö (tapahtumat, mainokset, yms.) / Tapahtuman järjestäminen

Valittu toimenpide: Tapahtuman järjestäminen

Kunnan yleisen alueen käyttö vaatii luvan tai ilmoituksen.

Tutustu kunnan ohjeistukseen:

[karttapalvelu](#)

[Yleisten alueiden luvat ja yhteystiedot](#)

[Katualueluvut](#)

Tarvitset todennäköisesti seuraavat liitteet:

- Suunnitelmakartta
- Tilapäinen liikennejärjestelysuunnitelma

[+ Kysy neuvoa](#)

[+ Tee hakemus](#)

[← Takaisin](#)

[|< Alkuun](#)



HYVINKÄÄ

## SIIRRY TEKEMÄÄN HAKEMUS



### 1. Hankkeen kuvaus

Alueen käyttötarkoitus

- Kuvaa, mitä tarkoitusta varten haet lupaa katualueelle

### 2. Lupa-aika

- Alku- ja loppupäivämäärät
- Tarkat kelloajat voi lisätä hankkeen kuvauksessa, mikäli tarpeen.

Jatka seuraavaan osioon >



### 3. Täytä hakijan tiedot

### 4. Täytä luvan maksajan tiedot

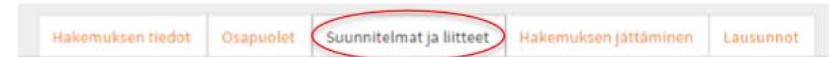
Jatka seuraavaan osioon >





HYVINKÄÄ

## HAKEMUKSEN LIITTEET



Tässä osiossa lisätään kaikki hakemuksen liitteet; lisää liitetiedosto  
Jos vaadittu liite ei ole tarpeen, niin sen voi ruksata, että pääsee eteenpäin.

Tapahtuman järjestäminen						
Tila	Tyyppi		Milloin tarvitaan	Ei tarpeen	Tiedosto	Muokattu
!	Yleisten alueiden luvat	<a href="#">Suunnitelmapaketti</a>	Jos työn suunnitelmaa ei ole kuvattu Lupapisteen kartalla tai viranomaisen vaatii erillisenä	<input type="checkbox"/>	<a href="#">Lisää liitetiedosto</a>	
!	Yleisten alueiden luvat	<a href="#">Tilapäinen liikennäjärjestelysuunnitelma</a>	Jos toimintaan liittyy tilapäisiä liikennejärjestelyitä	<input type="checkbox"/>	<a href="#">Lisää liitetiedosto</a>	

Päätöksen liite

**Toiminnot**

Valitse...

**Tapahtuman järjestäminen**

Tila Tyyppi

Voit *Toiminnot* -kautta lisätä muita liitteitä

### Toiminnot

- Valitse; lisää liite ja valitse avautuvista luukuista oikeat vaihtoehdot

- Hae tiedosto ja paina *Tallenna*

- Kun kaikki tarvittavat liitteet/kuvat on lisätty jatka seuraavaan osioon

Liitteen tyyppi

- Valitse -

Liittyy \*

Yleisesti hankkeeseen

Valitse tiedosto ?

Valitse tiedosto Ei valitt...iedostoa

Kommentti

Jatka seuraavaan osioon >



HYVINKÄÄ

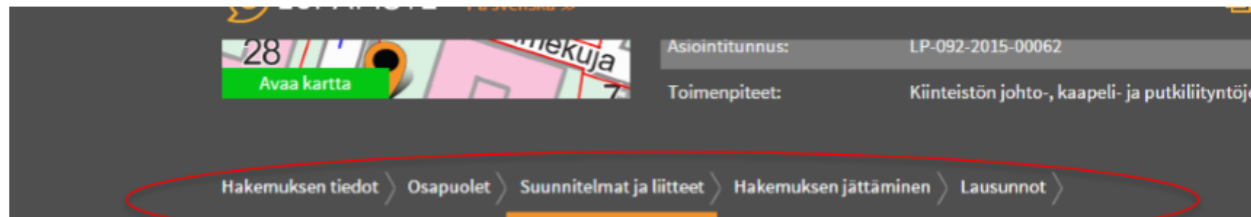
# TARVITTAVAT TIEDOT SYÖTETTYÄSI, MUISTA JÄTTÄÄ HAKEMUS KÄSITELTÄVÄKSI



## HAKEMUKSEN JÄTTÄMINEN



Voit jättää kysymyksiä tai kommentteja luvan käsittelijälle keskustelu palstan kautta. Keskustelu avautuu sivun oikeasta reunasta.



## SUUNNITELMAT JA LIITTEET ?

- ✓ Viranomainen on alustavasti hyväksynyt, että liite on asianmukainen kyseessä olevaan hakemukseen
- ★ Suunnitelma on päivitetty

**Voit liikkua hakemuksen välilehdillä tarpeen mukaan**  
(hakemuksen tiedot/osapuolet/suunnitelmat ja liitteet/hakemuksen jättäminen)